




ROOIPLAN . LEGENDE


	ONTWORPEN AS VAN DE RIJWEG
	WETTIGE GRENZEN VOLGENS ATLAS DER BUURTWEGEN
	TE BEHOUDEN ROOILIJN (groen)
	NIEUWE VOORGESTELDE ROOILIJN (rood)
	AF TE SCHAFFEN ROOILIJN (blauw)
	ONTWORPEN ROOILIJNEN
	AFSTANDEN OP ROOILIJN
	VOORGESTELDE BOCHTEN IN DE AS
	ROOILIJN AAN AANSLUITINGEN MET WEGEN ZONDER ROOIPLAN

TOESTAND VAN DE GEBOUWEN


N	NIEUW GEBOUW
OG	OUW GEBOUW IN GOEDE STAAT
OR	OUW GEBOUW IN REDELIJKE GOEDE STAAT
OS	OUW GEBOUW IN SLECHTE STAAT




GEBOUW MET HUISNUMMER



BIJ DE OPENBARE WEG IN TE LUVEN GRONDEN



BIJ DE OPENBARE WEG IN TE LUVEN GRONDEN
NAARGELANG BOUWEN EN HERBOUWEN



WEDERINNEMINGEN